





CARTE DE ZONAGE

ZONING MAP

CÉDULE A / SCHEDULE A

Hawkesbury - règlement / By-law No. 20-2018

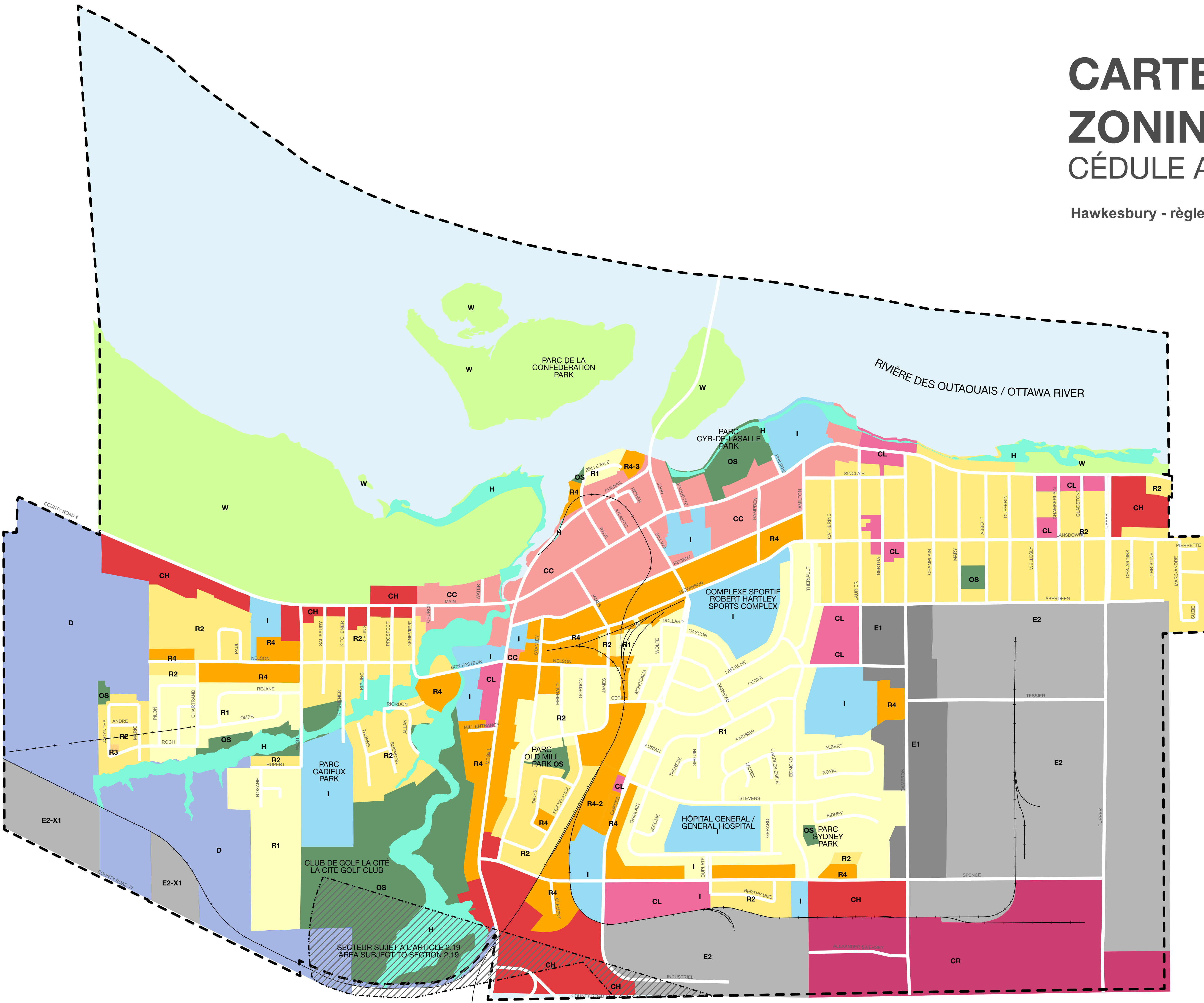
LÉGENDE / LEGEND

-  Parcelles / Parcels
-  Cours d'eau / Water Bodies
-  Chemins de fer / Railways
-  Limites municipales / Municipal Boundary

ZONAGE / ZONING

-  **CC** Commercial centre-ville
Community Core Commercial
-  **CH** Commercial routier
Highway Commercial
-  **CL** Commercial local
Local Commercial
-  **CR** Commercial régional
Regional Commercial
-  **D** Développement futur
Future Development
-  **E1** De commerce et industrie zone 1
Trace and Industry Zone 1
-  **E2** De commerce et industrie zone 2
Trace and Industry Zone 2
-  **H** Contraintes espaces inondables
Floodplain Hazard
-  **I** Institutionnel
Institutional
-  **OS** Espaces verts
Open Space
-  **R1** Résidentiel zone 1
Residential Zone 1
-  **R2** Résidentiel zone 2
Residential Zone 2
-  **R3** Résidentiel zone 3
Residential Zone 3
-  **R4** Résidentiel zone 4
Residential Zone 4
-  **W** Riverain
Waterfront

0 0.25 0.5 0.75 1 Kilometers







CARTE DE ZONAGE

ZONING MAP

CARTE CLÉ / KEY MAP

Hawkesbury - règlement / By-law No. 20-2018

LÉGENDE / LEGEND

-  Parcelles / Parcels
-  Cours d'eau / Water Bodies
-  Chemins de fer / Railways
-  Limites municipales / Municipal Boundary

ZONAGE / ZONING

-  **CC** Commercial centre-ville
Community Core Commercial
-  **CH** Commercial routier
Highway Commercial
-  **CL** Commercial local
Local Commercial
-  **CR** Commercial régional
Regional Commercial
-  **D** Développement futur
Future Development
-  **E1** De commerce et industrie zone 1
Trace and Industry Zone 1
-  **E2** De commerce et industrie zone 2
Trace and Industry Zone 2
-  **H** Contraintes espaces inondables
Floodplain Hazard
-  **I** Institutionnel
Institutional
-  **OS** Espaces verts
Open Space
-  **R1** Résidentiel zone 1
Residential Zone 1
-  **R2** Résidentiel zone 2
Residential Zone 2
-  **R3** Résidentiel zone 3
Residential Zone 3
-  **R4** Résidentiel zone 4
Residential Zone 4
-  **W** Riverain
Waterfront

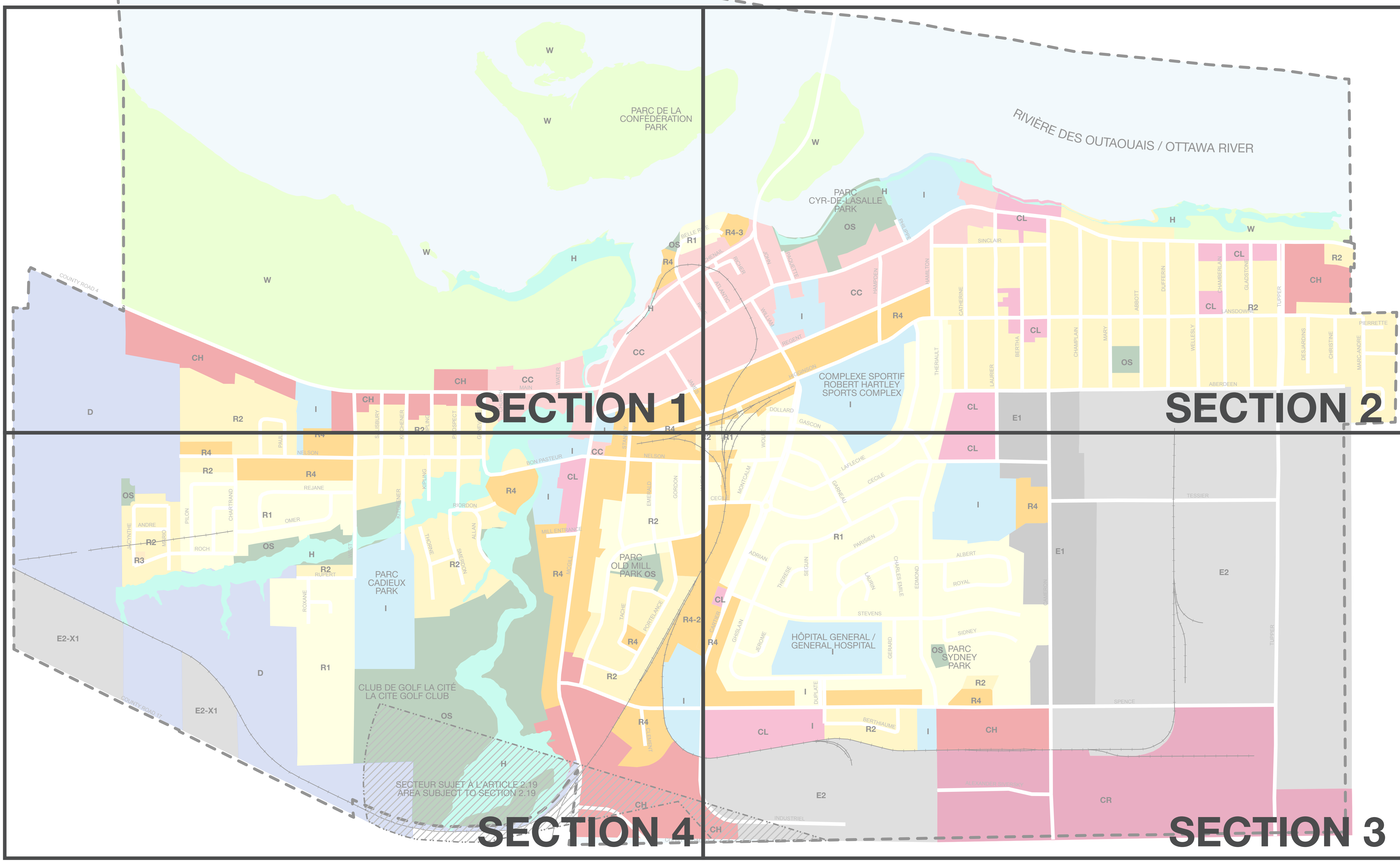


SECTION 1

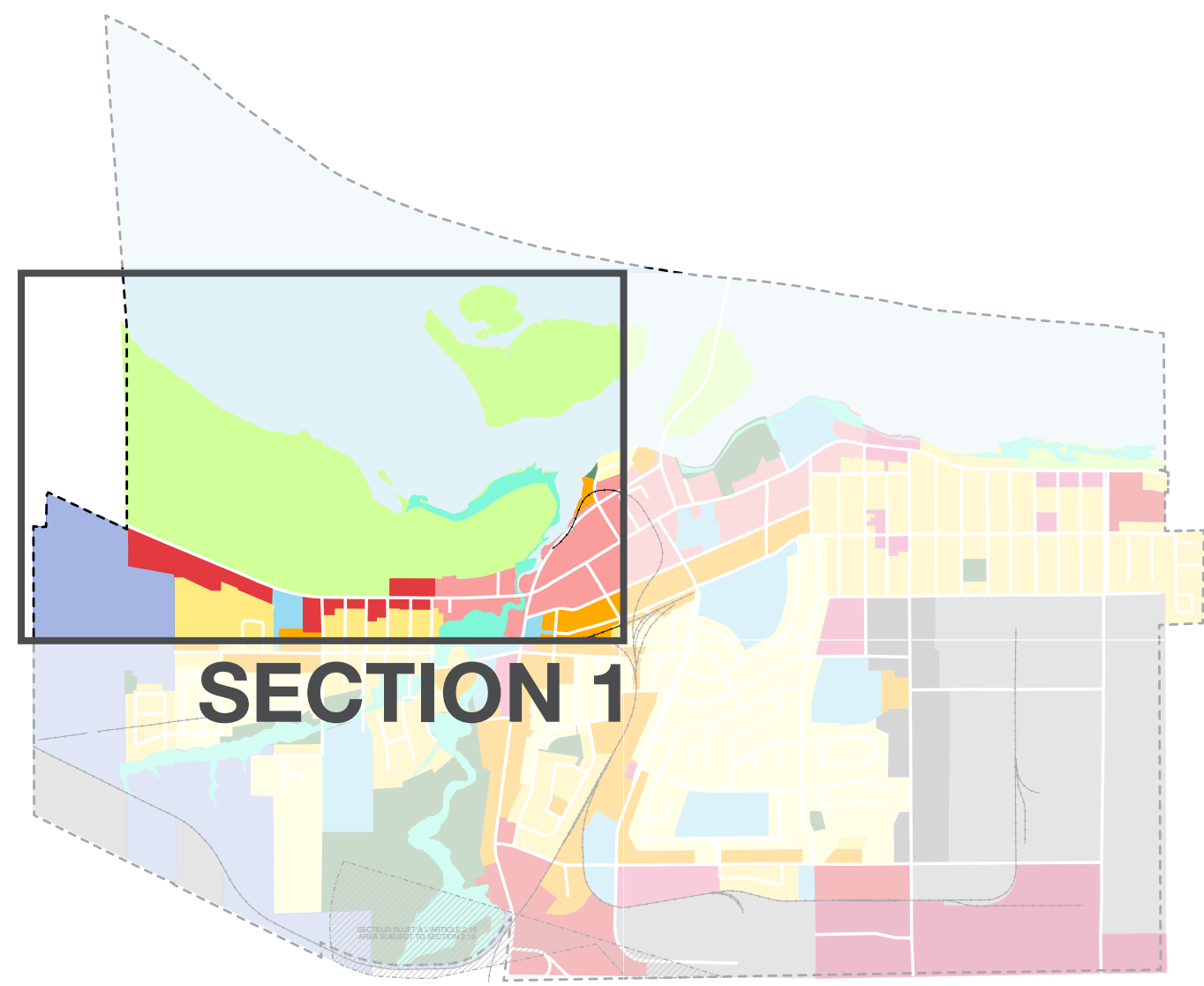
SECTION 2

SECTION 4

SECTION 3



SECTEUR SUJET À L'ARTICLE 2.19
AREA SUBJECT TO SECTION 2.19

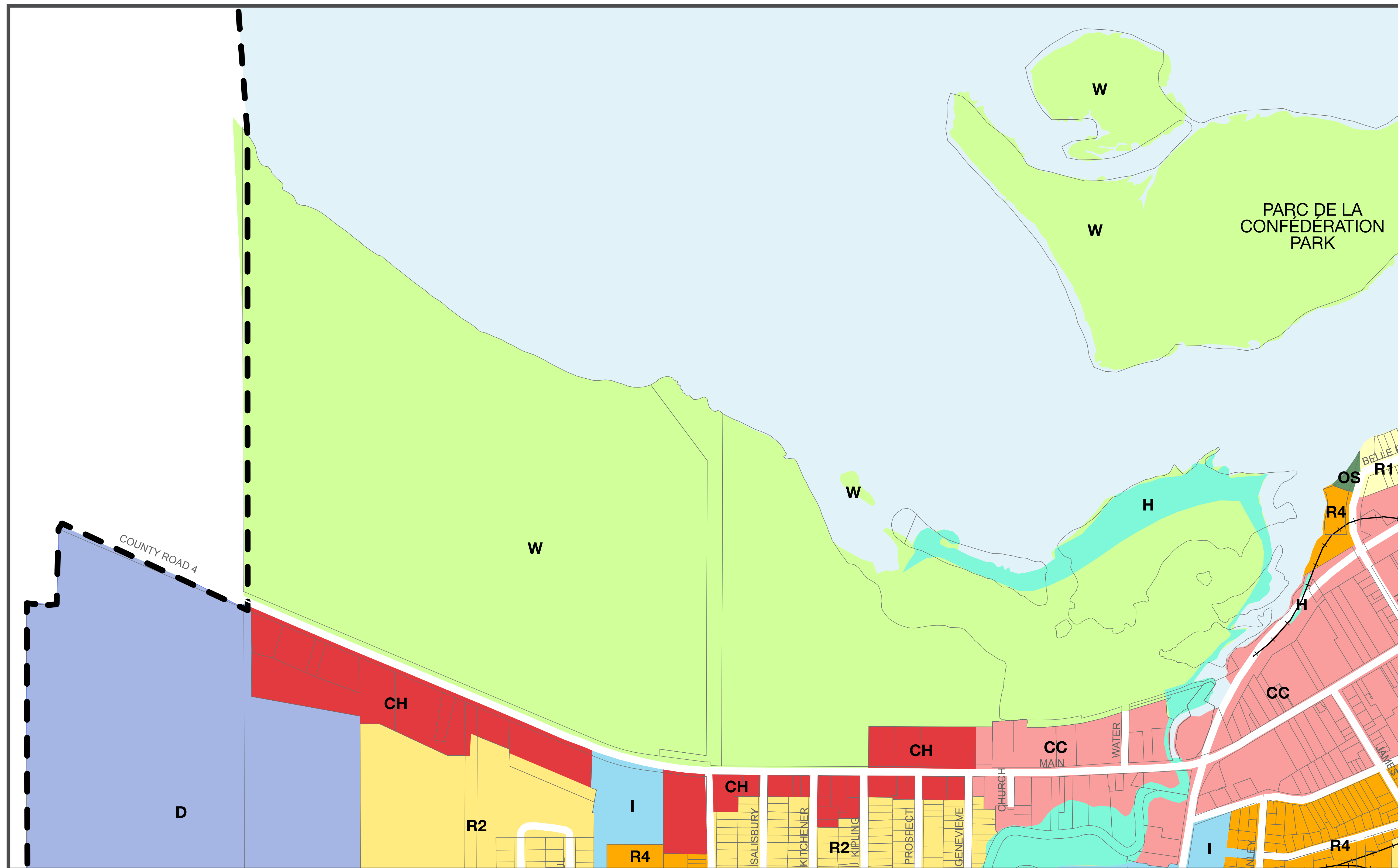


CARTE DE ZONAGE





ZONING MAP

SECTION 1

Hawkesbury Règlement / By-law No. 20-2018



LÉGENDE / LEGEND

-  Parcelles / Parcels
-  Cours d'eau / Water Bodies
-  Chemins de fer / Railways
-  Limites municipales / Municipal Boundary

ZONAGE / ZONING

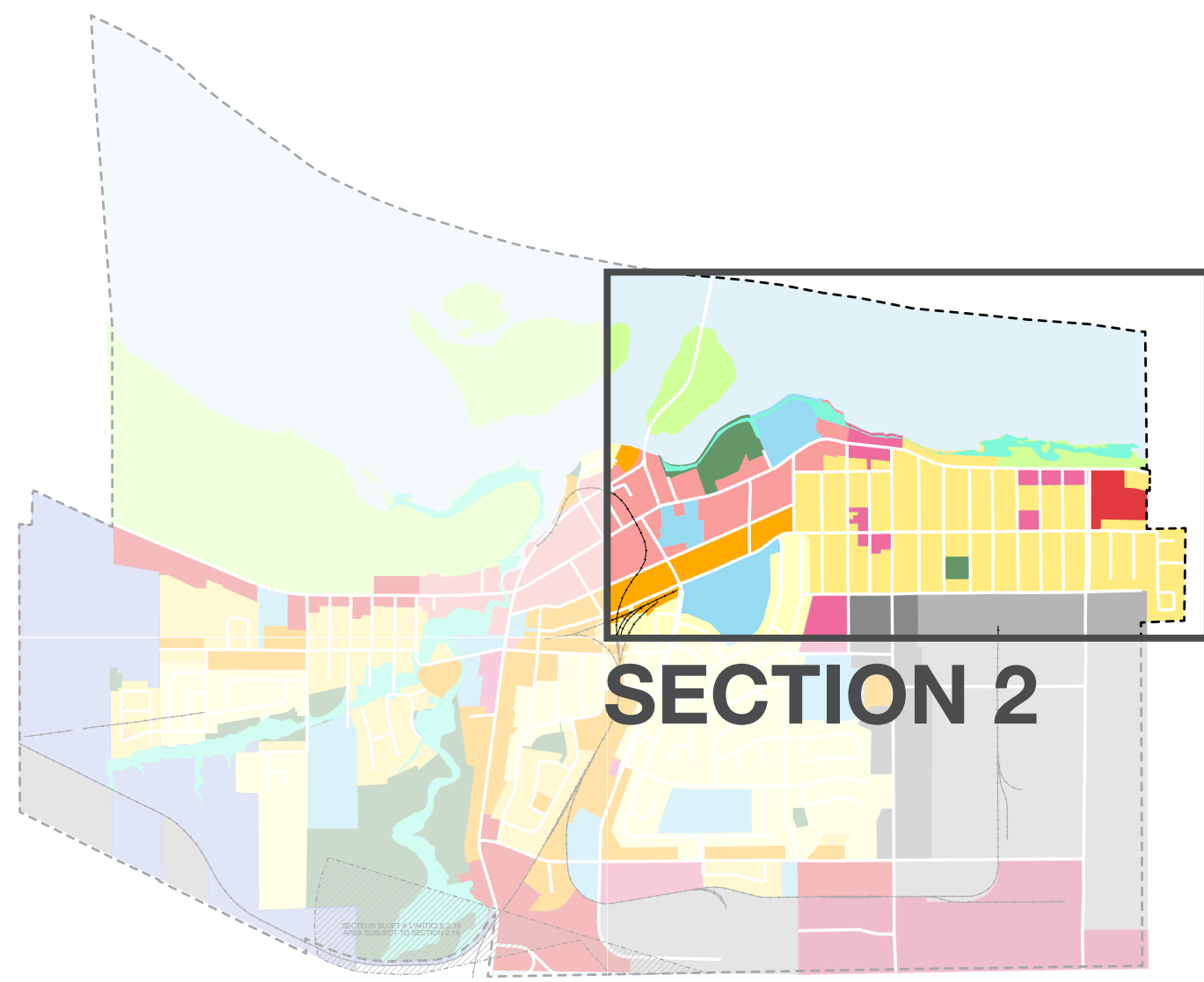
-  **CC** Commercial centre-ville / Community Core Commercial
-  **CH** Commercial routier / Highway Commercial
-  **CL** Commercial local / Local Commercial
-  **CR** Commercial régional / Regional Commercial
-  **D** Développement futur / Future Development
-  **E1** De commerce et industrie zone 1 / Trace and Industry Zone 1
-  **E2** De commerce et industrie zone 2 / Trace and Industry Zone 2
-  **H** Contraintes espaces inondables / Floodplain Hazard
-  **I** Institutionnel / Institutional
-  **OS** Espaces verts / Open Space
-  **R1** Résidentiel zone 1 / Residential Zone 1
-  **R2** Résidentiel zone 2 / Residential Zone 2
-  **R3** Résidentiel zone 3 / Residential Zone 3
-  **R4** Résidentiel zone 4 / Residential Zone 4
-  **W** Riverain / Waterfront

0 0.25 0.5 Kilometers

CARTE DE ZONAGE ZONING MAP





SECTION 2

Hawkesbury - règlement / By-law No. 20-2018



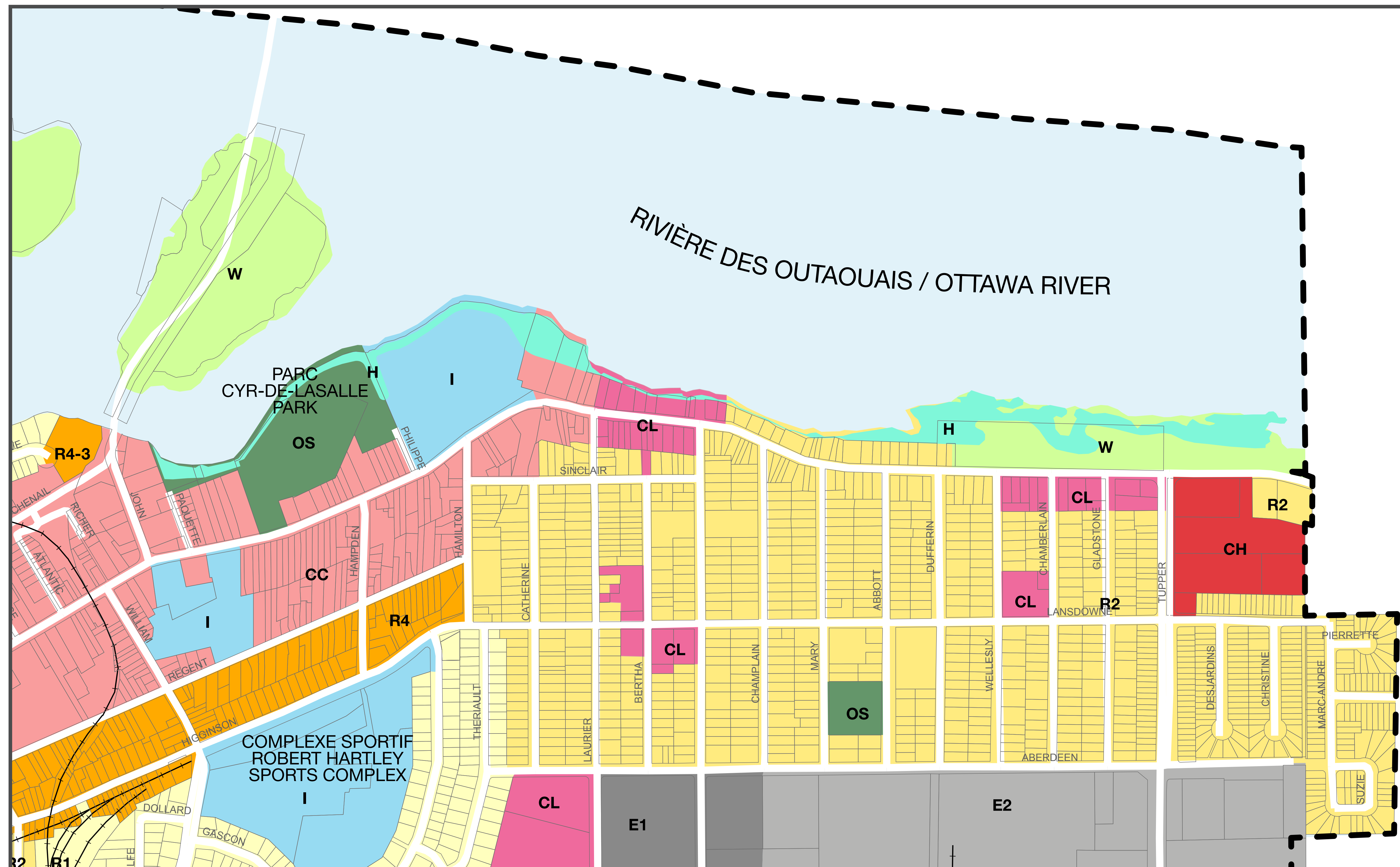
SECTION 2

LÉGENDE / LEGEND

-  Parcelles / Parcels
-  Cours d'eau / Water Bodies
-  Chemins de fer / Railways
-  Limites municipales / Municipal Boundary

ZONAGE / ZONING

-  **CC** Commercial centre-ville
Community Core Commercial
-  **CH** Commercial routier
Highway Commercial
-  **CL** Commercial local
Local Commercial
-  **CR** Commercial régional
Regional Commercial
-  **D** Développement futur
Future Development
-  **E1** De commerce et industrie zone 1
Trace and Industry Zone 1
-  **E2** De commerce et industrie zone 2
Trace and Industry Zone 2
-  **H** Contraintes espaces inondables
Floodplain Hazard
-  **I** Institutionnel
Institutional
-  **OS** Espaces verts
Open Space
-  **R1** Résidentiel zone 1
Residential Zone 1
-  **R2** Résidentiel zone 2
Residential Zone 2
-  **R3** Résidentiel zone 3
Residential Zone 3
-  **R4** Résidentiel zone 4
Residential Zone 4
-  **W** Riverain
Waterfront



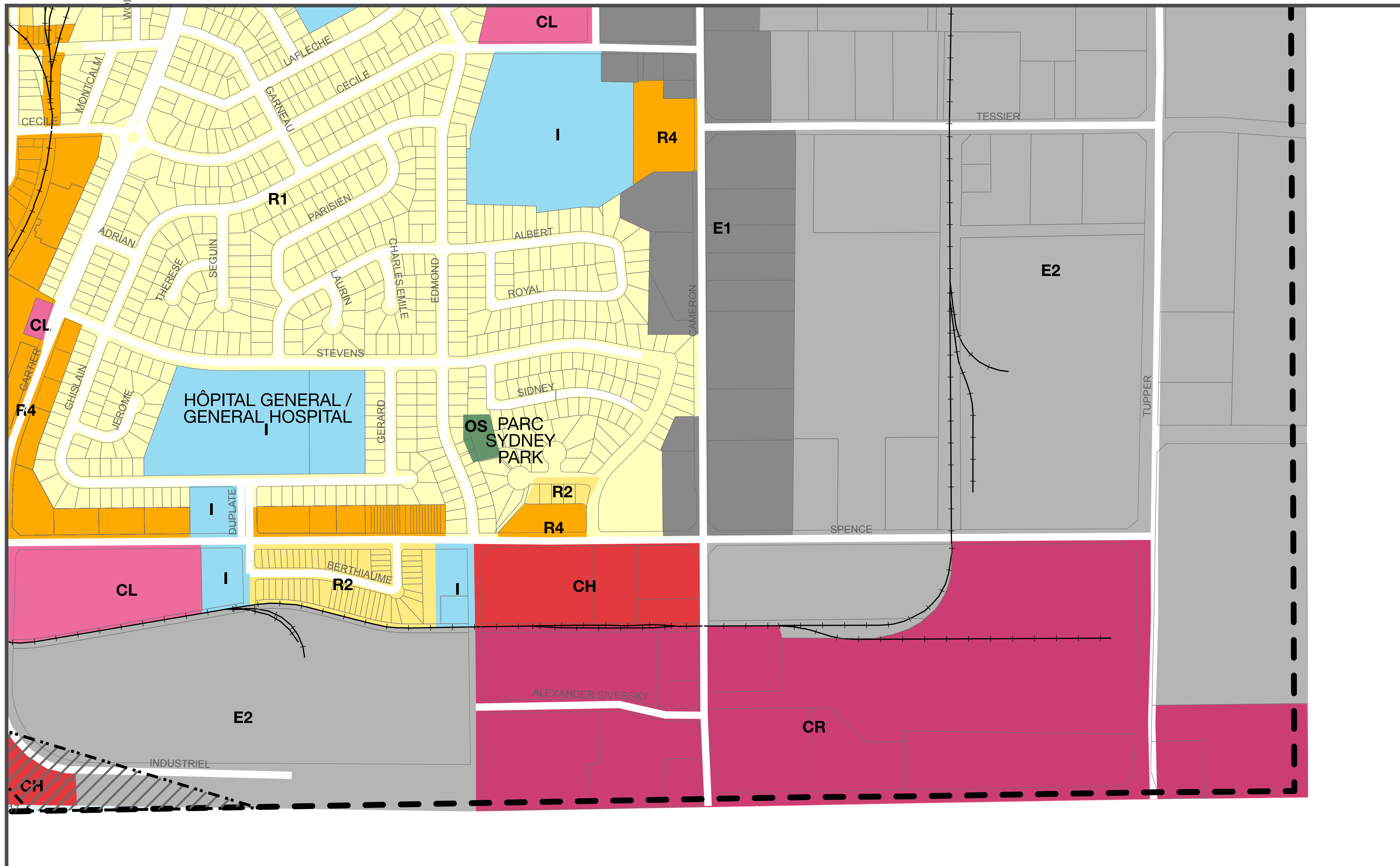
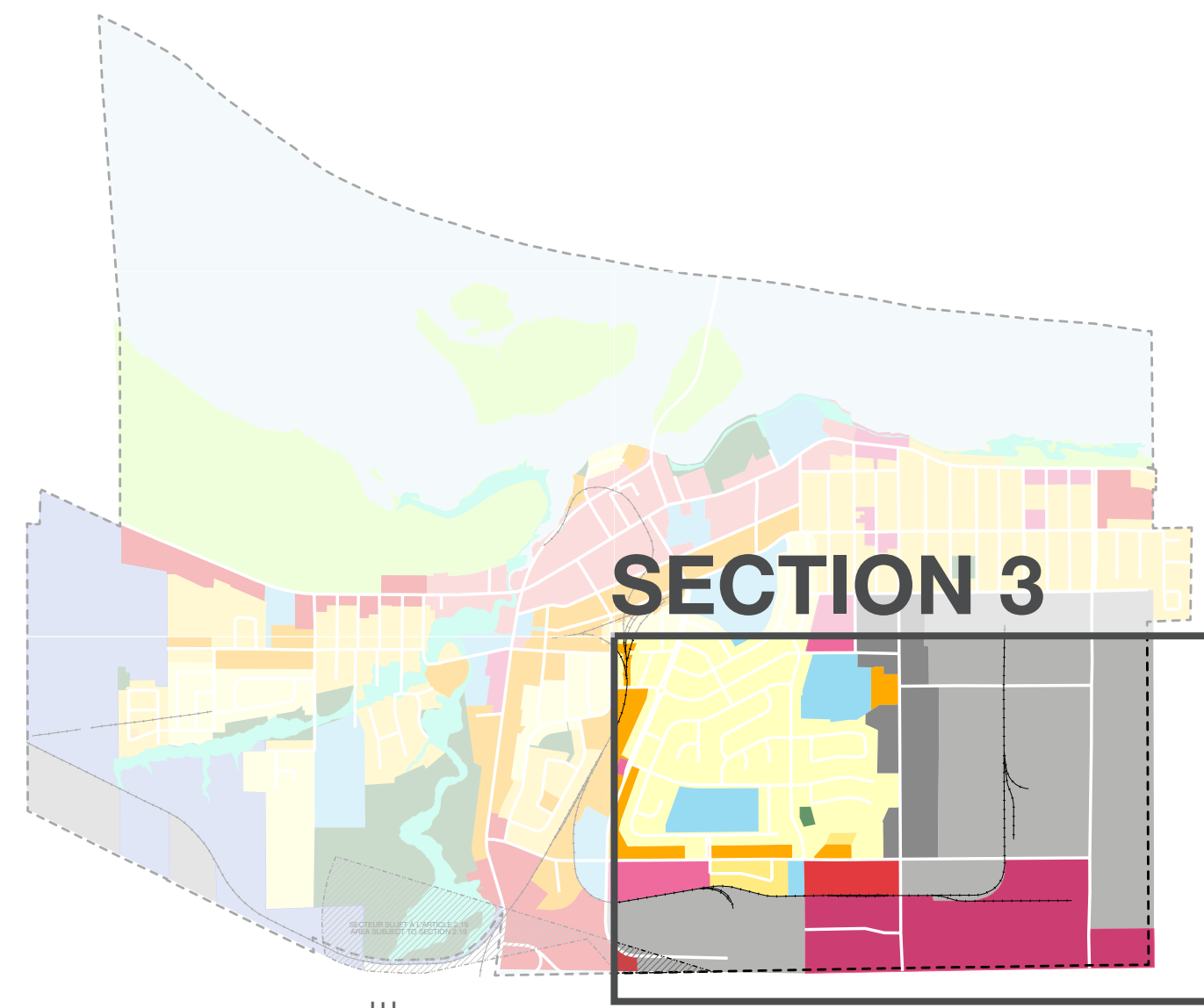
0 0.25 0.5 Kilometers

CARTE DE ZONAGE





ZONING MAP

SECTION 3

Hawkesbury - règlement / By-law No. 20-2018



LÉGENDE / LEGEND

-  Parcelles / Parcels
-  Cours d'eau / Water Bodies
-  Chemins de fer / Railways
-  Limites municipales / Municipal Boundary

ZONAGE / ZONING

-  **CC** Commercial centre-ville
Community Core Commercial
-  **CH** Commercial routier
Highway Commercial
-  **CL** Commercial local
Local Commercial
-  **CR** Commercial régional
Regional Commercial
-  **D** Développement futur
Future Development
-  **E1** De commerce et industrie zone 1
Trace and Industry Zone 1
-  **E2** De commerce et industrie zone 2
Trace and Industry Zone 2
-  **H** Contraintes espaces inondables
Floodplain Hazard
-  **I** Institutionnel
Institutional
-  **OS** Espaces verts
Open Space
-  **R1** Résidentiel zone 1
Residential Zone 1
-  **R2** Résidentiel zone 2
Residential Zone 2
-  **R3** Résidentiel zone 3
Residential Zone 3
-  **R4** Résidentiel zone 4
Residential Zone 4
-  **W** Riverain
Waterfront

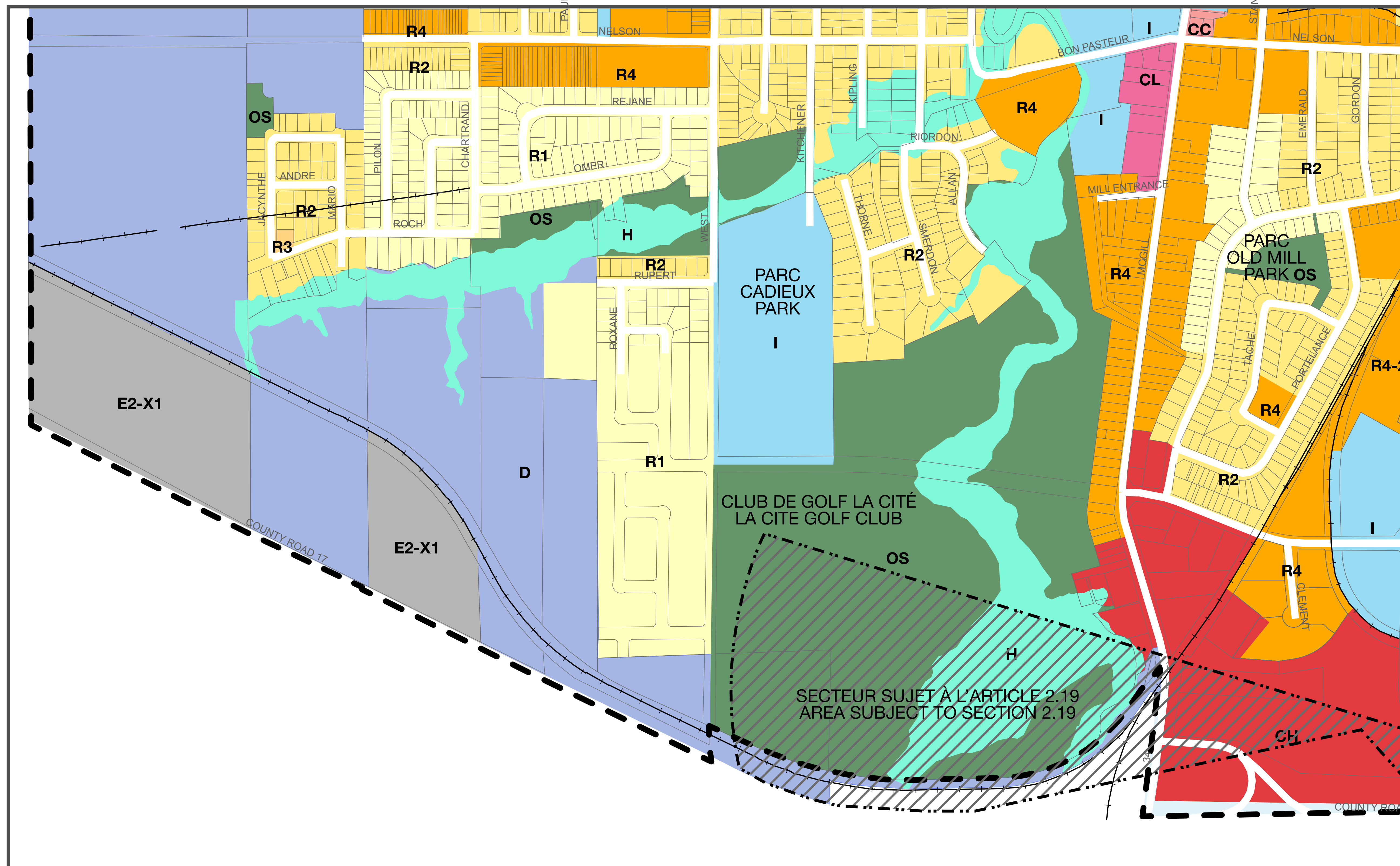
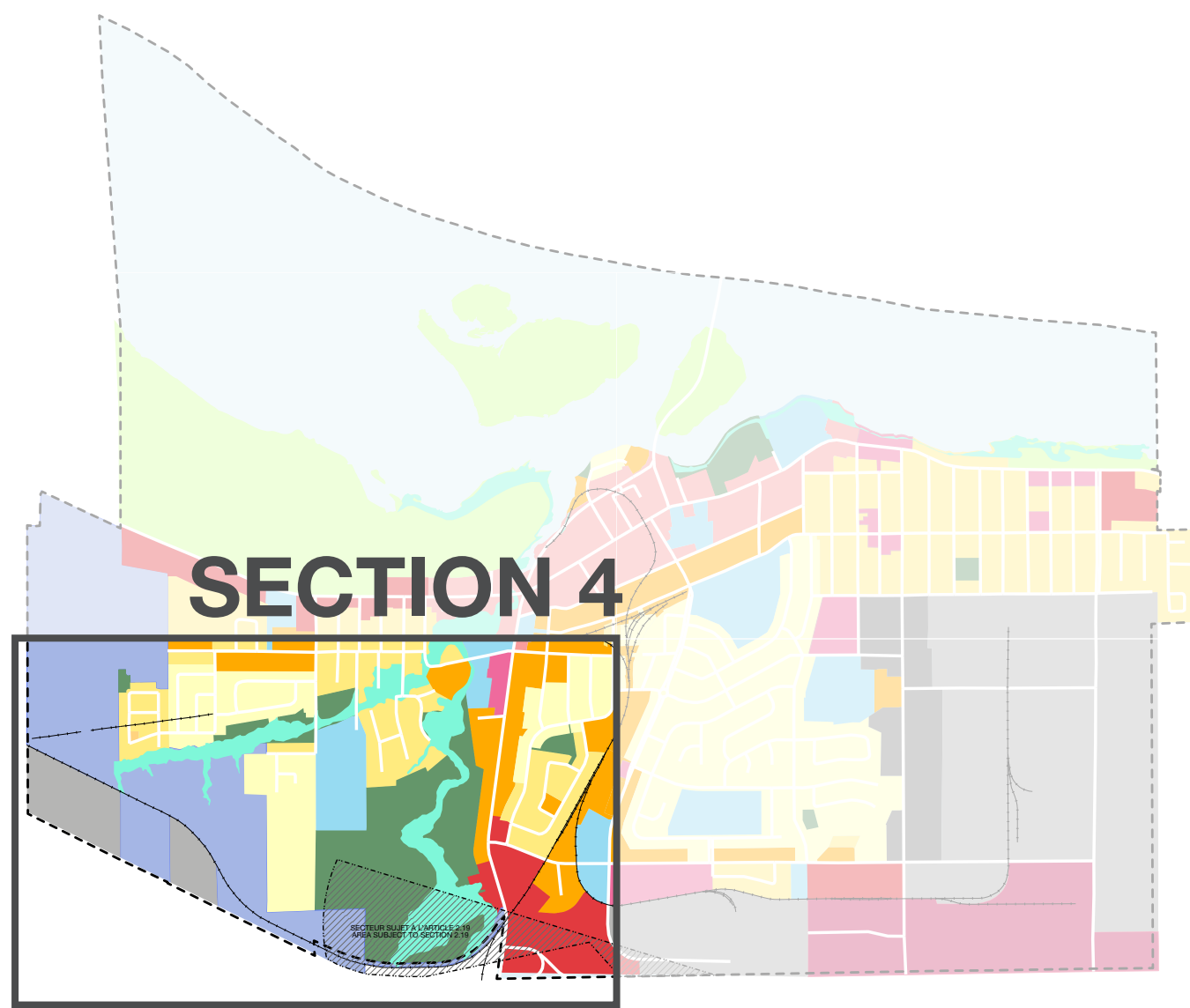
0 0.25 0.5 Kilometers

CARTE DE ZONAGE

ZONING MAP

SECTION 4

Hawkesbury - règlement / By-law No. 20-2018



LÉGENDE / LEGEND

- Parcelles / Parcels
- Cours d'eau / Water Bodies
- Chemins de fer / Railways
- Limites municipales / Municipal Boundary

ZONAGE / ZONING

- CC** Commercial centre-ville / Community Core Commercial
- CH** Commercial routier / Highway Commercial
- CL** Commercial local / Local Commercial
- CR** Commercial régional / Regional Commercial
- D** Développement futur / Future Development
- E1** De commerce et industrie zone 1 / Trace and Industry Zone 1
- E2** De commerce et industrie zone 2 / Trace and Industry Zone 2
- H** Contraintes espaces inondables / Floodplain Hazard
- I** Institutionnel / Institutional
- OS** Espaces verts / Open Space
- R1** Résidentiel zone 1 / Residential Zone 1
- R2** Résidentiel zone 2 / Residential Zone 2
- R3** Résidentiel zone 3 / Residential Zone 3
- R4** Résidentiel zone 4 / Residential Zone 4
- W** Riverain / Waterfront









CARTE DE ZONAGE

ZONING MAP

CÉDULE B / SCHEDULE B

LÉGENDE / LEGEND

-  Parcelles / Parcels
-  Cours d'eau / Water Bodies
-  Chemins de fer / Railways
-  Limites municipales / Municipal Boundary
-  Zone de protection de l'eau potable 1 / Intake Protection Zone 1
-  Zone de protection de l'eau potable 1 / Intake Protection Zone 2

